

**Monok Község Önkormányzat Képviselő-testületének
15/2017(VI. 29.) Önkormányzati rendelet a helyi építészeti értékek védelméről
szóló 3/2008. (II.05.) önkormányzati rendelet módosításáról**

Monok Község Önkormányzatának Képviselő-testülete Magyarország Alaptörvénye 32. cikk (2) bekezdésében meghatározott eredeti jogalkotói hatáskörében, a Magyarország helyi önkormányzatairól szóló 2011. évi CLXXXIX. törvény 13. § (1) bekezdés 1. pontjában meghatározott feladatkörében eljárva, a következőket rendeli el:


1. §

A helyi építészeti értékek védelméről szóló 3/2008. (II.05.) önkormányzati rendelet 7. §-a a következő (3.) bekezdéssel. egészül ki:


(3) A helyi védettség alá tartozó helyi értékek jegyzékét e rendelet 1. melléklete tartalmazza.

2. §

Ez a rendelet a kihirdetését követő napon lép hatályba.



Demeterné Bártfay Emese
polgármester






Bodnár Katalin
jegyző

Záradék:
A rendelet kihirdetésre került:
2017. június 29.




Bodnár Katalin
jegyző

1. sz. melléklet a 15/2017. (VI. 29.) Önkormányzati rendelethez

Sorszám	HV1-1
Megnevezés	Református templom
Hrsz	589/1.
Utca, házsám	Rákóczi Ferenc és Kossuth Lajos utcák találkozásánál
Tulajdonviszony	egyházi tulajdon
Jelenlegi funkció	templom
Leírás	A templom a hívek adományaiból épült fel 1799-ben, a torony pedig 1833-ban. A településképben kiemelkedő helyen lévő épület szinte az egész településről látszik, meghatározója Monok központjának, arculatának. A patak felől emelkedő domboldal kiemelkedő pontján, támfalakkal kiemelt magaslaton, a főutca kanyarulatánál helyezkedik el. Jó arányú, kellemes tömegű épület, mely klasszicizáló megjelenésével, kecses tornyával az elmúlt kétszáz évben a település egyik emblematikus középülete. Az épülethez szervesen hozzá tartozik a mellette lévő ősfák ligete, valamint a telket szegélyező támpilléres támfal is.
Védelem típusa	A védelem az épületre, a telken lévő ősfákra és a telket határoló támfalra terjed ki.
Adatfelvétel ideje	2017. június 23.
Alaptérkép kivonata	
Fotó	

1. sz. melléklet a 15/2017. (VI. 29.) Önkormányzati rendelethez

Sorszám	HV1-2
Megnevezés	Református parókia
Hrsz	589/2.
Utca, házsám	Rákóczi Ferenc és Kossuth Lajos utcák találkozásánál
Tulajdonviszony	egyházi tulajdon
Jelenlegi funkció	parókia
Leírás	A parókia feltehetően az 1800-as évek második felében épült. A településképben kiemelkedő helyen lévő épület a főutcáról jól látszik, meghatározója Monok tradicionális arculatának. A patak felől emelkedő domboldal kiemelkedő pontján lévő templom mögött, a főutca kanyarulatánál helyezkedik el. Jó arányú, kellemes tömegű épület, mely tradicionális megjelenésével jellegzetes példája a tokaj-hegyaljai és egyben a monoki lakóház alaptípusnak, a háromosztatú lakóépületnek. Az utca felől kontyolt nyeregtető fedí, cserép héjalással, az utca felől két ablak és a tornác vége, oldalról pedig a falazott oszlopos tornác jellemzi. Homlokzati felújítása szükséges lenne, az eredeti vakolat díszítések visszaállításával.
Védelem típusa	A védelem az épületre terjed ki, valamint a falazott kőkerítésre.
Adatfelvétel ideje	2017. június 23.
Alaptérkép kivonata	

1. sz. melléklet a 15/2017. (VI. 29.) Önkormányzati rendelethez

Fotó

